

Campus universitario/ Parco Trincea ferroviaria

Piano dell'urbanizzazione

Versione per i Consigli Comunali






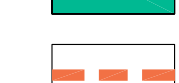





Data: 9 luglio 2019

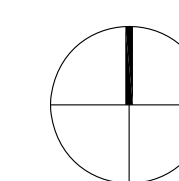
Scala: 1:1000

Dim: 60 x 84

STUDI ASSOCIATI S.A.
via Zurigo 19 - 6904 Lugano
tel. 091 910 17 30 - fax 091 923 99 55
e-mail: info@sasa.ch

LEGENDA

-  Limite Comparto PR-TriMa
-  Limite PQ1: Parco Trincea ferroviaria con zona ASEP Pasquée
-  Limite PQ2: Parco Trincea ferroviaria con CU2 (Campus universitario-fase 2)
-  Strada principale di collegamento
-  Strada di servizio
-  Strada pedonale
-  Percorso ciclopedonale (tracciato indicativo)
-  Punti di accesso per l'attraversamento ciclopedonale
-  Posteggi pubblici (con capienza indicativa)
-  Binari ferroviari (esistenti e di progetto)
-  PR-StazLu2 - PQ Nodo intermodale



0 20 m 50 m

